

# Lengyelország

Európa regionális társadalomföldrajza

II.

# Lengyelország térképe



### Lengyelország NUTS 2 szintű régiói



# Alapadatok

- $t = 312\,685 \text{ km}^2$
- Lakosság = 38,6 millió fő
  - Lengyel: 96,7%
  - Német: 0,4%
  - Belorusz: 0,1%
  - Ukrán: 0,1%
- GDP/fő: 12000 USD (vásárlóerőparitáson alapuló)
- Munkaerő
  - Mezőgazdaság: 16,1%
  - Ipar: 29%
  - Szolgáltatások: 54,9%
- Vallás: katolikus: 97,8%
- Munkanélküliség: 19,5%
- Adminisztratív beosztás: 16 vajdaság/NUTS II. régió

# Gazdaságtörténet

## ■ Államalapítás

- 965: I. Mieszko: Római (!!!) kereszténység felvétele
  - Elkülönültek a keleti szlávoktól
- Visztula középső és alsó szakaszán: magterület
- Nem volt tengeri kapu eredetileg

## ■ Tatárjárás (1241-1287)

- népesség erőteljes ritkulása → rabszolga kereskedelem
- 1287 után stabilizálódik az állam

## ■ XIV. sz. elejétől-XV. sz-ig: feudalizmus fénykora

- Jagelló dinasztia

- Európa egyik legfőbb gabona

- 1370: Nagy Lajos: Lengyel-

- 1386: Lengyel-litván perszo

## ■ 1568: Egyesül a két királyság

- Nem képes ezt a hatalmas á

- Erős feudális kiskirályságok

## ■ 1667: Cári Oroszországgal (Andrusovi szerződés)



# ■ Lengyelország felosztása

- 3-as lépcsőben: 1772-93-95

- **Megszűnt az önálló lengyel állam !!!**

- 3 eltérő fejlődés:

- **Dél:** Ausztria

- Galícia: Lublin központtal, textilipar

- A lengyel nemességre építettek (!)

- **Kelet:** Oroszország

- Legfejletlenebb és legnagyobb rész, erős földesúri feudális függés

- Teljes cári önkényuralom, viszont hatalmas felvevőpiac

- **Ény:** Poroszország

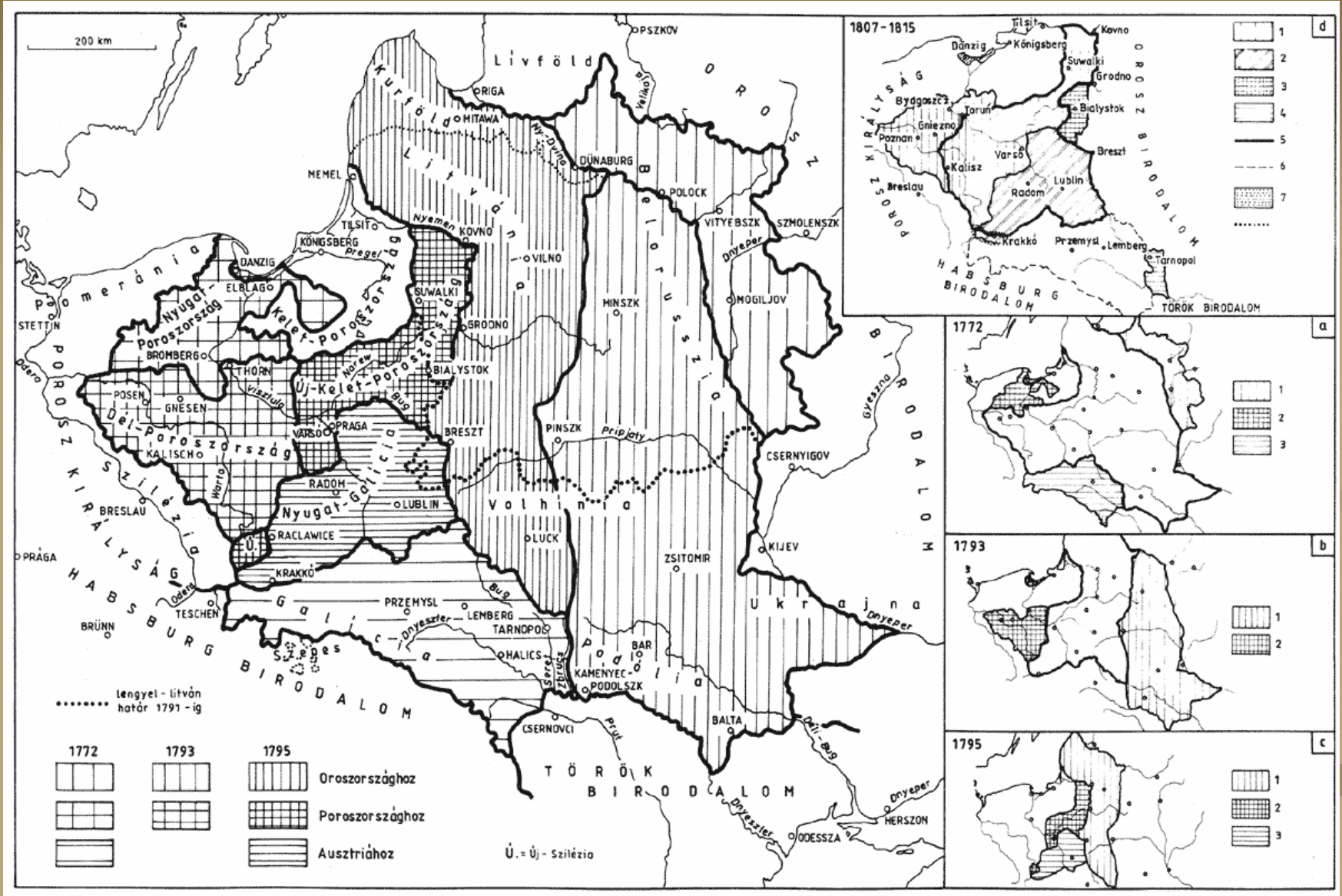
- Szoros kapcsolat Porosz, illetve Németországgal (elnémetesedés)

- Mezőgazdasági, élelmiszeripari feldolgozás: ipari üzemekkel

- Lodz: könnyűipar/textilipar + élelmiszeripar

- **Junker-típusú birtokok** tipikus térszíne: kapitalizálódó nagybirtokok, élelmiszer feldolgozó üzemekkel

# Lengyelország felosztása (1772-95)



- 1807-1815: Napóleon
  - Varsói Nagyhercegség: oroszokhoz csatolták később
- 1 évszázadra lekerült Lengyelország Európa térképéről (!!!)

# I. világháború után

- Jelentős kelet német területeket szerzett
- Breszti béke: még jóval keletebbre volt, mint ma
  - Belorusszia és Ukrajna nyugati sávjáig
  - Migráció keletre: hivatalnokok, önkényuralmi rendszer az ukránok, beloruszok fölött
  - 1,5 millió ember/Keleti átmeneti sáv
- Európa egyik legszegényebb országa
  - Tömeges kivándorlás (USA kb. 2 millió fő)
  - Falusi gazdaságok: 5 ha alatti kisbirtokok
- Danzig-i korridor: kérdéses és vitatott terület

# II. világháború

## ■ 1939-45:

- 6 millió esett áldozatul (zsidók szinte teljes eltűnése)
- Nemzeti vagyon 40%-a
- Demográfiai vákuum (+ a kitelepítettek)

## ■ 1945 után:

- Megszűnnek a porosz területek
- Lengyelország nyugatabbra került az Odera vonaláig
- Szovjetunió: Kalinyingrád/Königsberg + a keleti átmeneti sáv (lakosságcserek)
- Lakosságcsere: keleten + nyugaton

(minden németet kitelepítettek 7 millió fő: utána 20 évig tartott a demográfiai űr kitöltése)

# Tervgazdálkodás / Szocializmus időszaka

- LEMP: Lengyel Egyesült Munkáspárt
  - Erőltetett iparosítás
  - 1950-es évek: szén + kohászati vertikumok
    - Krakkó
    - Varsó
    - Scanina
    - Glogów
  - Később próbálnak áttérni a feldolgozóipar felé

# A lengyel szocializmus sajátosságai


- **A) Legkevésbé szovjetbarát**  
(1940: Katyni mészárlás, 1944 varsói felkelés cserbenhagyása)
- **B) Vallás: Római katolikus vallás továbbra is erős szerepe** (1978: II: János Pál pápa)
- **C) Mezőgazdaság: Nincs szövetkezetesítés, megmaradtak a kisparaszti gazdaságok**
- **D) Szolidaritás: Munkás és értelmiségi ellenállás** (1956, 1970, 1976, 1980)
- **E) Rendkívül nyitott országgá vált: licence vásárlások, társadalmi nyitottság**

# További jellemzők

- Mezőgazdaság
  - Féloldalas gazdasági felépítés
  - Megmaradtak a falusi gazdaságok **MAGÁNKÉZBEN !!!**
  - Ún. mintagazdaságok (szövetkezeti próbálkozások az új területeken <10%)
- Óriási munkásosztály alakult ki
  - Erős hatalom százezrek kezében
  - A társadalmi önigazgatás felé tartott (**SZOLIDARITÁS**)
    - Erős szakszervezeti mozgalom
    - Nyílt elégedetlenség

- 1970: Gdansk:
  - Tüntetés a hajógyárban
  - 42-en haltak meg, belelövettek tömegbe
  - A hatalom nyíltan konfrontálódik saját munkásosztályával (ezután erősödik meg a szolidaritás)
- 1981: (1970 10. évfordulója) Szükségállapot hirdetése (Jaruzelski kivezényelte a hadsereget)
- **Ún. megelőlegezési koncepció:**
  - Gierek párttitkár
  - Probléma: féloldalas gazdaság, stagnáló életszínvonal

# Megelőlegezési koncepció

- Feszültségek feloldása
    - külföldi hitelek felvétele
    - Széles ágazati struktúra fejlesztés elérése
      - Licence típusú fejlesztés
    - Nyugatra nyitás
- 
- **IDEOLÓGIA:** A felvett hiteleket a beruházási szférára és az életszínvonal növekedésére fordítják.
    - 15 éves lakásépítési program
    - Ez az életszínvonalat emelte volna

## ■ Azonban:

- A licence típusú fejlesztésekkel nem érték el a céljukat
- Olyan nagy exportra számítottak, hogy még a kölcsönöket is visszafizethetik
- 21 országból összesen 450 licence.
- **ADÓSSÁGSPIRÁL** alakult ki
  - Kamatos kamat: az 1980-as évekre teljes csőd
  - 1978: Fizetésképtelen Lengyelország
  - 1980 december: szükségállapot bevezetése
- **1980-as évek: Az elveszett évtized**
  - 1983-ig szükségállapot
  - A nemzeti jövedelem 1/3-a vészett el
  - A szolidaritás egyre erősebb lesz

# Rendszerváltás (1989-)

- A Szolidaritás hatalomra kerül
  - Lech Walesa, egykori hajógyári munkás
    - Garancia volt a társadalmi békére
    - Köztársasági elnök lett.
  - Nem tudták Lengyelországot stabilizálni
- Balzerovic kormány
  - Sokkterápiás módszer

- Kedvező természeti feltételek

- Jelentős ipari ország
- Jó mezőgazdasági feltételek
- Tranzitország



- Nem megfelelő súly a világgazdaságban !!!

# Gazdasági aktivitás

## Economic Activity

### INDUSTRY

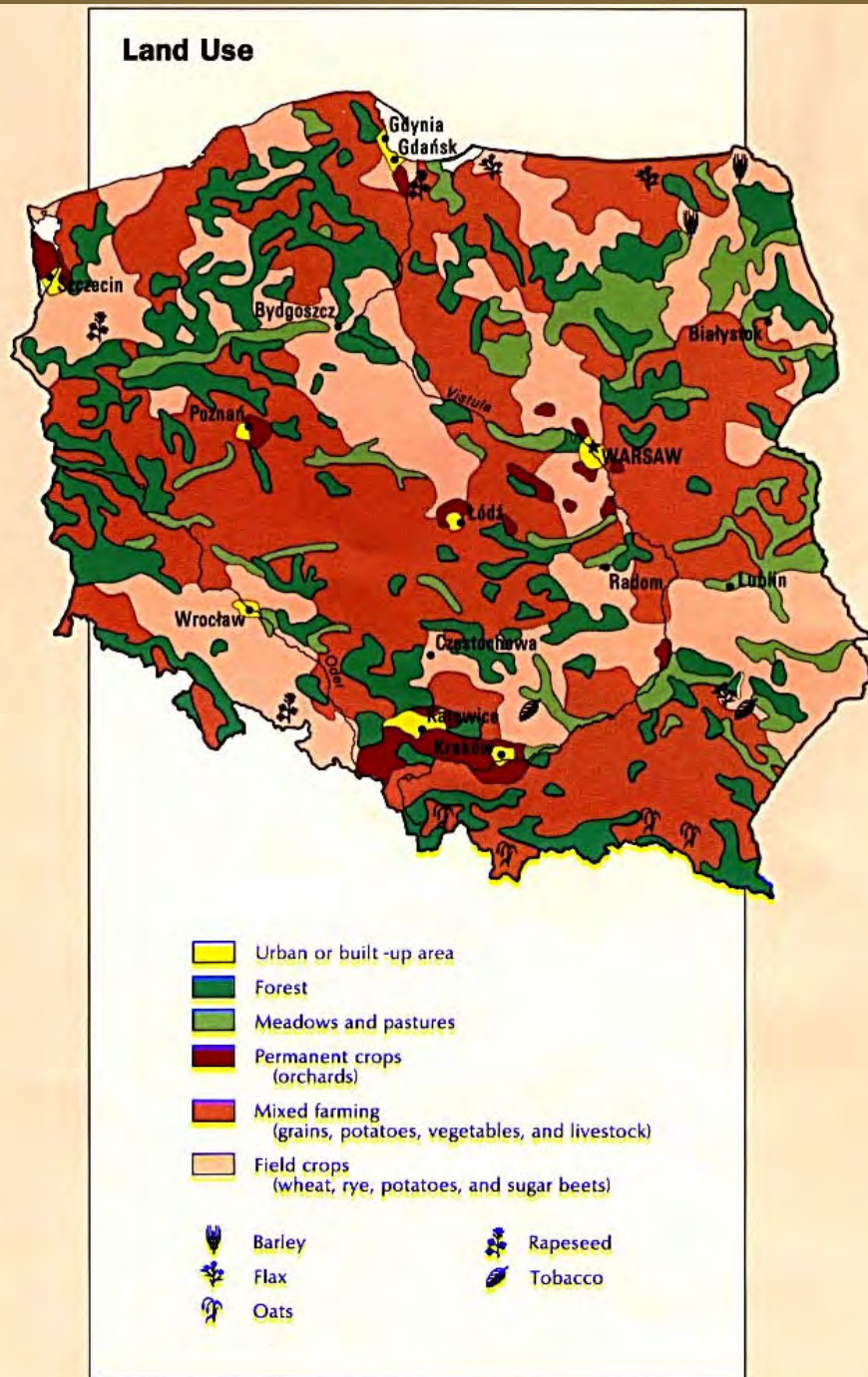
- |  |   |
|--|---|
|  Ferrous and nonferrous mining and metallurgy   |  Shipbuilding                                      |
|  Machinery, metal goods, and building materials |  Textiles and clothing                             |
|  Chemicals                                      |  Food processing                                   |
|  Petroleum refining                             |  Light industry (wood, paper, glass, and ceramics) |

### MINERALS

- |  |  |
|--|--|
|  Hard coal  |  Cu Copper          |
|  Brown coal |  PbZn Lead and zinc |
|  Iron ore   |  |



# Földhasználat



# Felhasznált források

- PROBÁLD F. (szerk.) (2000): Európa Regionális Földrajza – ELTE Eötvös Kiadó, Budapest, 2000. 580 p.
- Probáld F., 2000. CD-rom
- A CIA adattára: [www.cia.odci.gov](http://www.cia.odci.gov)
- The University of Texas at Austin térképtára ([www.lib.utexas.edu/maps](http://www.lib.utexas.edu/maps))
- Erdélyi magyar adatbank ([www.adatbank.transindex.ro](http://www.adatbank.transindex.ro))
  - (Köztes-Európa térképtár; Sebők László térképgyűjteménye)
- Előadásjegyzetek (Dr. Aubert Antal: Európa regionális földrajza c. tantárgy)